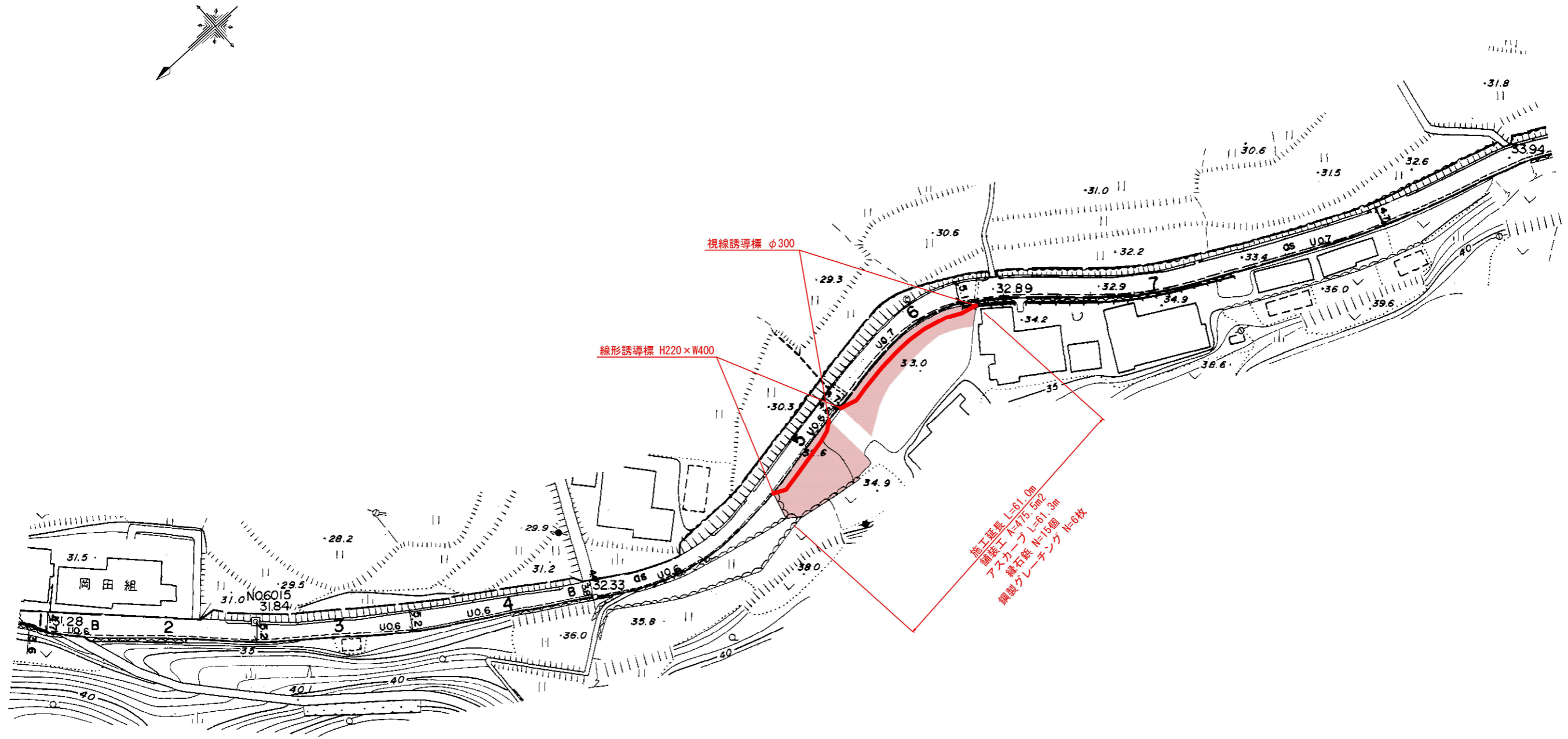


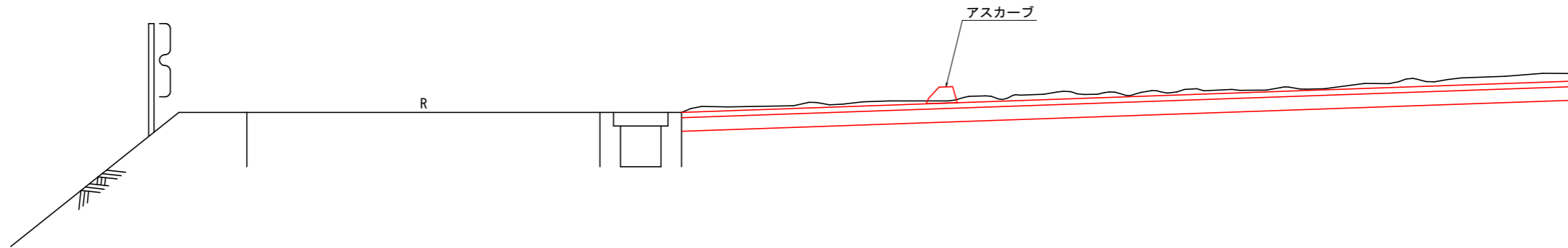
平面図 S=1/500



実施設計図面 蒲生田福井線

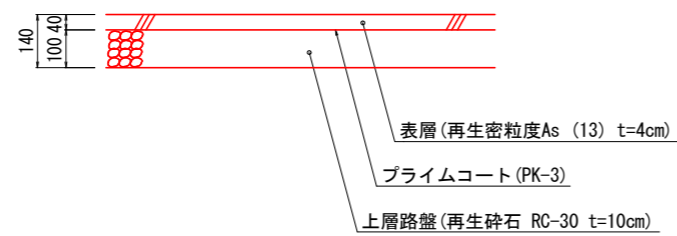
工事名	R8阿土 蒲生田福井線他 阿南・播他 舗装工事		
路線名等	蒲生田福井線他		
工事箇所	阿南市播町幸野地		
図面名	平面図		
縮尺	S=1/500	図面番号	1 / 5
会社名			
事業者名	徳島県阿南県土整備事務所		

標準断面図 S=1/20



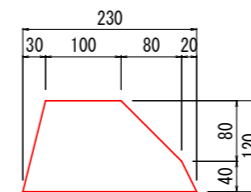
舗装構成図

S=1/10



アスカープ

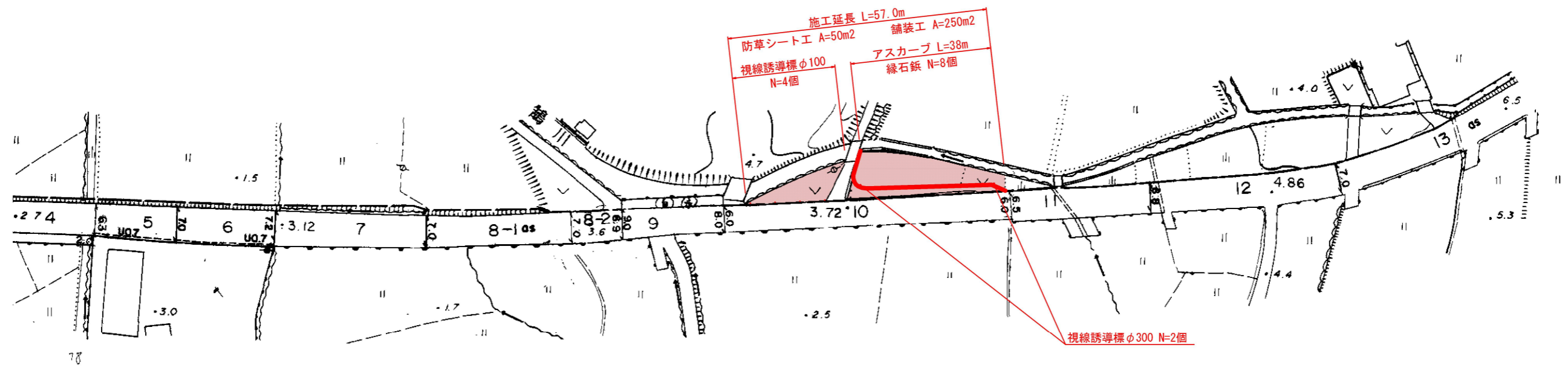
S=1/5



実施設計図面 蒲生田福井線

工事名	R8阿土 蒲生田福井線他 阿南・播磨 舗装工事			
路線名等	蒲生田福井線他			
工事箇所	阿南市穂町幸野他			
図面名	標準断面図			
縮尺	図示	図面番号	2 / 5	
会社名				
事業者名	徳島県阿南県土整備事務所			

平面図 S=1/500

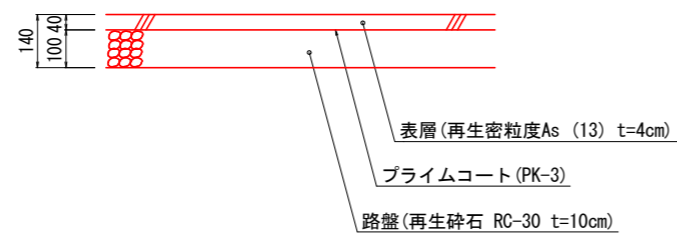


実施設計図面		阿南相生線	
工事名	R8阿土 蒲生田福井線他 阿南・椿他 舗装工事		
路線名等	蒲生田福井線他		
工事箇所	阿南市椿町幸野地		
図面名	平面図		
縮尺	S=1/500	図面番号	3 / 5
会社名			
事業者名	徳島県阿南県土整備事務所		

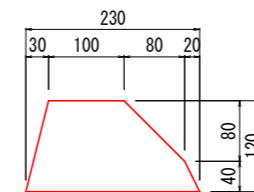
標準断面図 S=1/20



舗装構成図
S=1/10



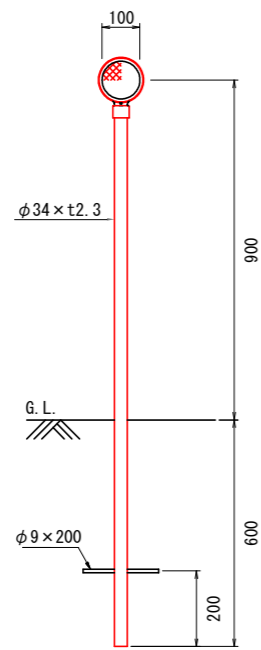
アスカープ
S=1/5



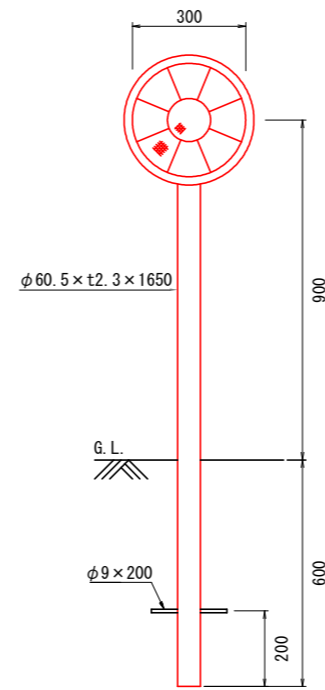
実施設計図面		阿南相生線	
工事名	R8阿土 蒲生田福井線他 阿南・椿他 舗装工事	路線名等	蒲生田福井線他
工事箇所	阿南市椿町幸野地	図面名	標準断面図
縮尺	図示 図面番号 4 / 5	会社名	
事業者名	徳島県阿南県土整備事務所		

設置図 S=1/10

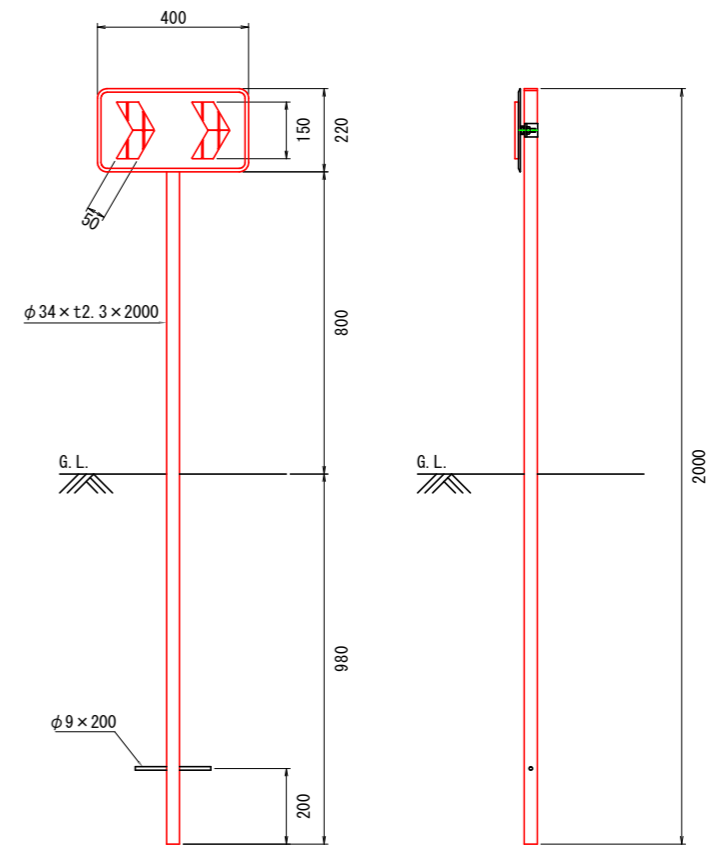
視線誘導標
φ100



視線誘導標
φ300



線形誘導標



実施設計図面

工事名	R8阿土 蒲生田福井線他 阿南・播磨 舗装工事			
路線名等	蒲生田福井線他			
工事箇所	阿南市穂町幸野他			
図面名	設置図			
縮尺	図示	図面番号	5	/ 5
会社名				
事業者名	徳島県阿南県土整備事務所			